

RYTINA Č. 439

Souřadnice:


50°49'53.440" severní šířky, 14°47'45.082" východní délky

50.8315111N, 14.7958561E

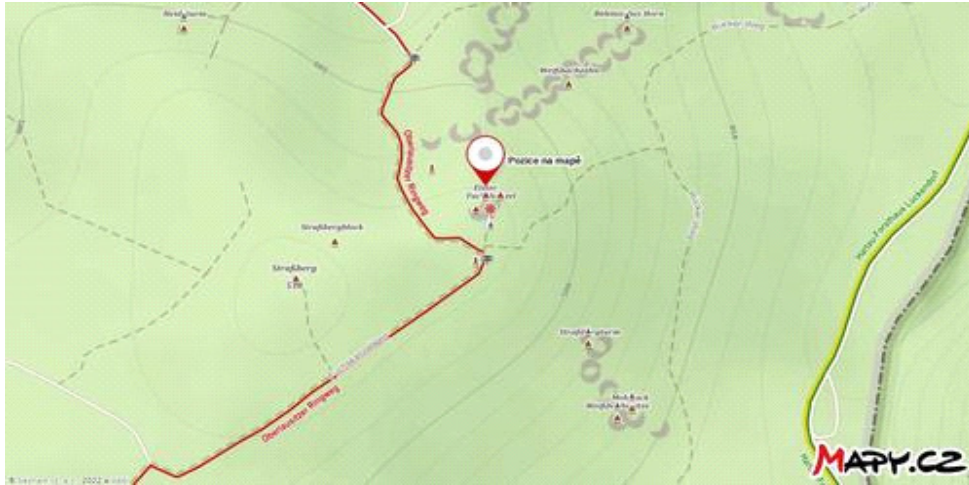
Místo nálezů: Liščí kazatelna (Husitská kazatelna)-Fuchskanzel, Poutní hora-Straßberg, Německo

Poznámka:

Na kamenech je vidět několik hlav.



Obrázek č. 1



Obrázek č. 2

RYTINA Č. 440

Souřadnice:

50°49'54.322" severní šířky, 14°47'44.585" východní délky

50.8318500N, 14.7956819E

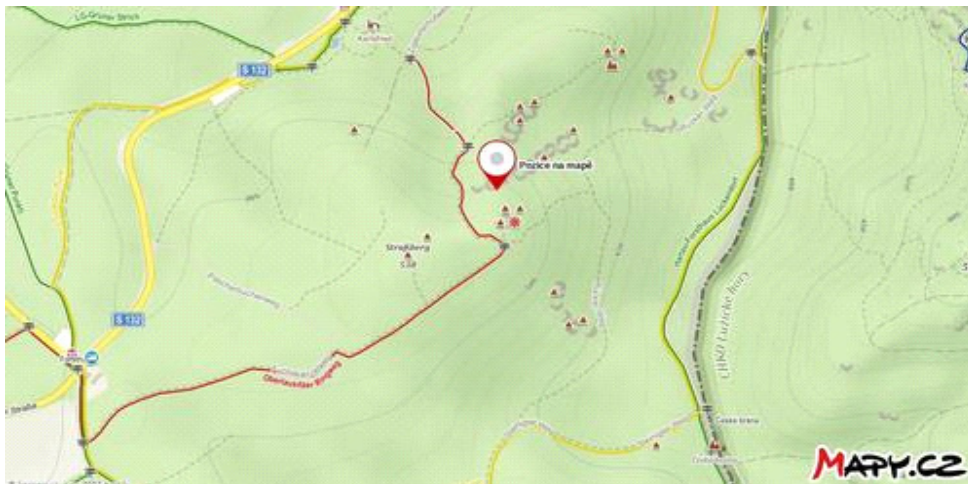
Místo nálezů: Řetěz, Poutní hora-Straßberg, Německo

Poznámka:

Na kameni lze rozpoznat přinejmenším jednu tvář.



Obrázek č. 1



Obrázek č. 2

RYTINA Č. 441

(s knírkem a se zuby)

Souřadnice:

50°49'53.558" severní šířky, 14°47'44.394" východní délky

50.8315439N, 14.7956650E

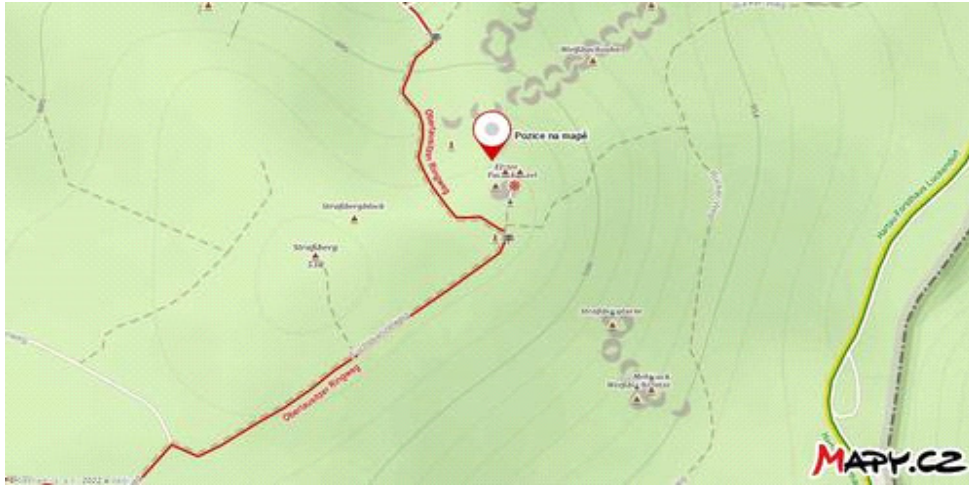
Místo nálezů: Liščí kazatelna (Husitská kazatelna)-Fuchskanzel, Poutní hora-Straßberg, Německo

Poznámka:

Kromě hlavní tváře s knírkem (či zvednutým horním rtem) a zuby lze na kameni rozpoznat obličej další.



Obrázek č. 1



Obrázek č. 2

RYTINA Č. 442

Souřadnice:

50°49'54.206" severní šířky, 14°47'45.996" východní délky

50.8317239N, 14.7961100E

Místo nálezů: Podskalí, Poutní hora-Straßberg, Německo

Poznámka:

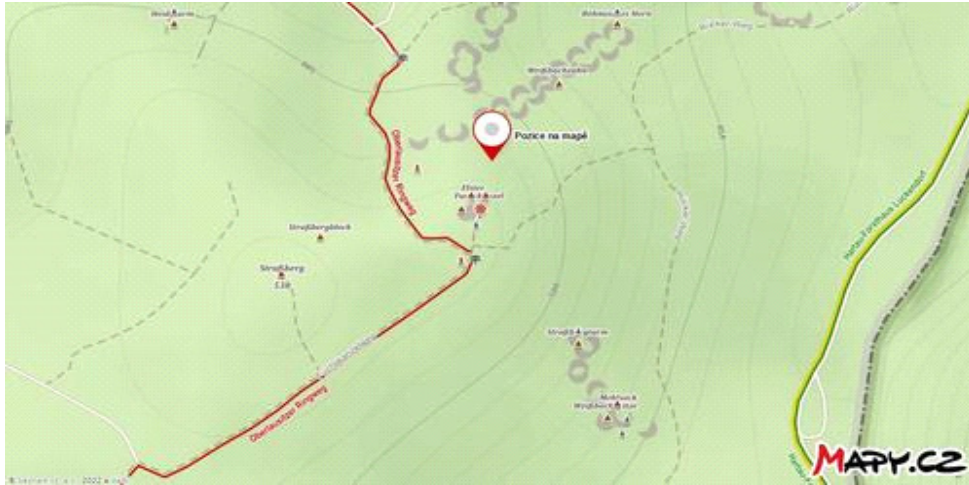
Na skále lze rozpoznat několik tváří (na pravém dolním okraji zřejmě kočkovité šelmy) .



Obrázek č. 1/1



Obrázek č. 1/2



Obrázek č. 2

RYTINA Č. 443

Souřadnice:

50°49'53.843" severní šířky, 14°47'46.514" východní délky

50.8316231N, 14.7962539E

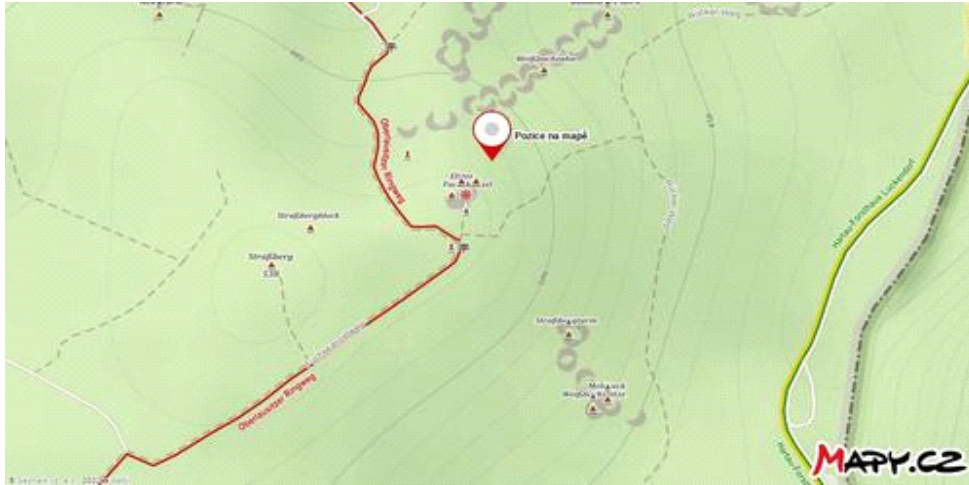
Místo nálezů: Podskalí, Poutní hora-Straßberg, Německo

Poznámka:

Na kameni lze rozpoznat několik tváří.



Obrázek č. 1



Obrázek č. 2

RYTINA Č. 444

Souřadnice:

50°49'53.018" severní šířky, 14°47'47.738" východní délky

50.8313939N, 14.7965939E

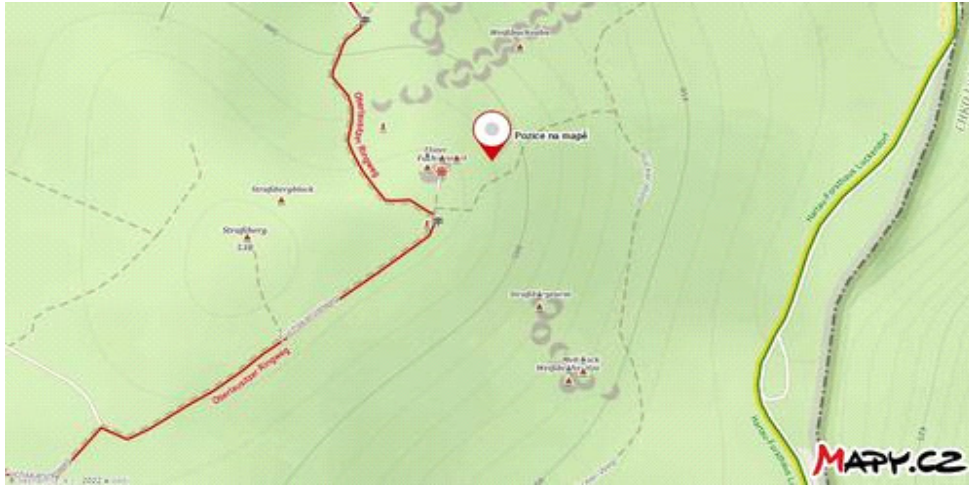
Místo nálezů: Podskalí, lesní cesta Potulná-Zigeunerhof Weg, Poutní hora-Straßberg, Německo

Poznámka:

Na kamenech lze rozpoznat několik tváří (na prostředním z nich pak i obrys hlavy na levém okraji kamene nahoře).



Obrázek č. 1



Obrázek č. 2

RYTINA Č. 445
PROSTÉ ZKŘÍŽENÍ Č. 278

Souřadnice:

50°49'52.644" severní šířky, 14°47'48.023" východní délky

50.8312900N, 14.7966731E

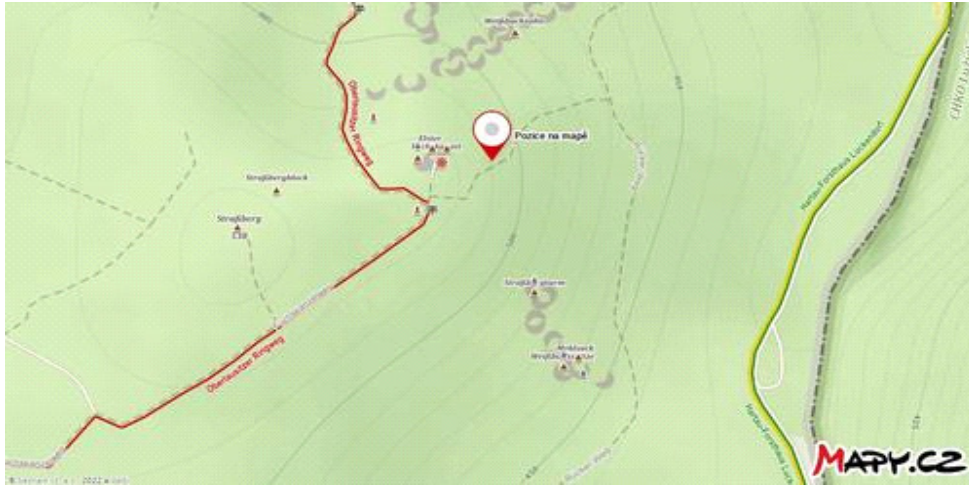
Místo nálezů: Podskalí, lesní cesta Potulná-Zigeunerhof Weg, Poutní hora-Straßberg, Německo

Poznámka:

Na kameni lze rozpoznat několik tváří. Podélná rýha může představovat odtokový žlábek nebo/či zároveň rozdělovat kámen na dvě části, oddělující jednotlivé rytiny. Takový (dělicí) význam mají dvě rýhy příčné, které s podélnou vytvářejí značku prostého zkřížení.



Obrázek č. 1



Obrázek č. 2

RYTINA Č. 446

Souřadnice:

50°49'51.398" severní šířky, 14°47'48.390" východní délky

50.8309439N, 14.7967750E

Místo nálezu: lesní cesta Potulná-Zigeunerhof Weg, Poutní hora-Straßberg, Německo

Poznámka:

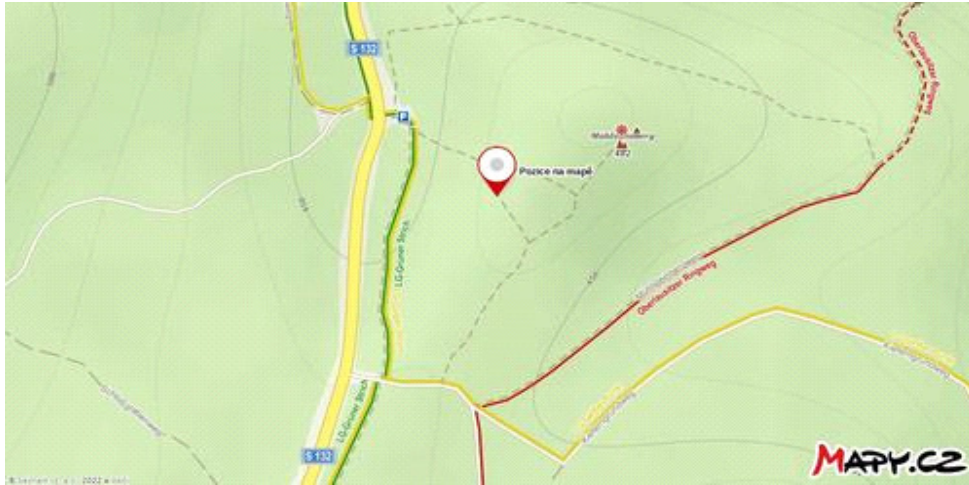
Na skále lze rozpoznat několik tváří; celkově snad skála představuje sochu medvěda či psa (s hlavou směřující vpravo). Medvědí podobiznu patrně představuje menší kámen v popředí.



Obrázek č. 1



Obrázek č. 1



Obrázek č. 2

RYTINA Č. 448

Souřadnice:

50°50'14.219" severní šířky, 14°47'41.334" východní délky

50.8372831N, 14.7948150E

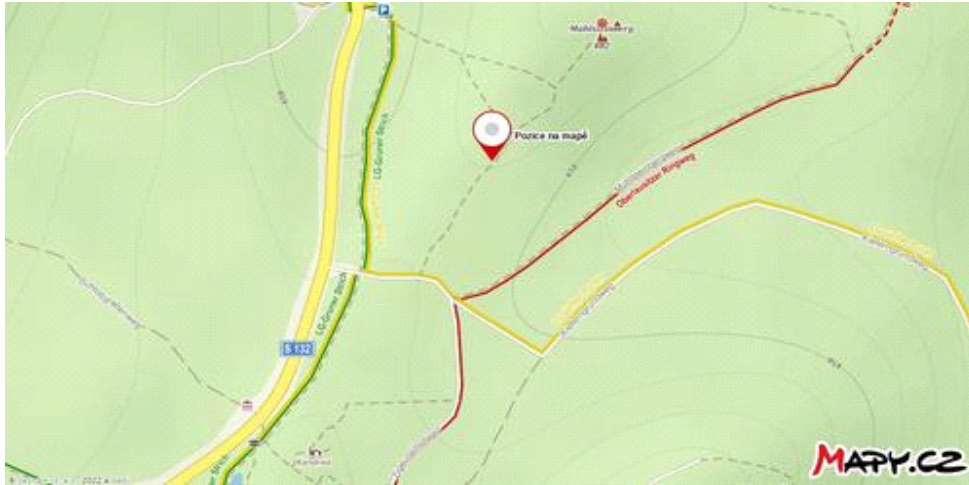
Místo nálezů: Trojnožka, lesní cesta Svrchní, Mlýnskokamenná hora-Mühlsteinberg, Německo

Poznámka:

Na kameni lze rozpoznat několik tváří na plochách, ohraničených zakřivenými čarami.



Obrázek č. 1



Obrázek č. 2

RYTINA Č. 449

VELES Č. 36

Souřadnice:

50°50'15.022" severní šířky, 14°47'41.363" východní délky

50.8375061N, 14.7948231E

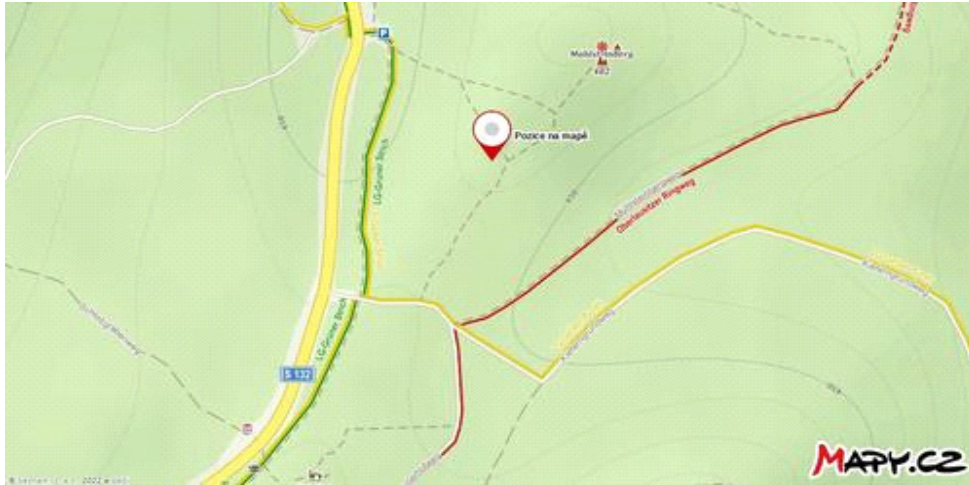
Místo nálezu: Trojnožka, Mlýnskokamenná hora-Mühlsteinberg, Německo

Poznámka:

Přes vybledlost rytin lze na kameni rozpoznat několik tváří včetně patrně podobizny Velesovy (pod hlavní rýhou uprostřed s růžky).



Obrázek č. 1



Obrázek č. 2

RYTINA Č. 450

Souřadnice:

50°50'13.801" souřadnice, 14°47'40.157" východní délky

50.8371669N, 14.7944881E

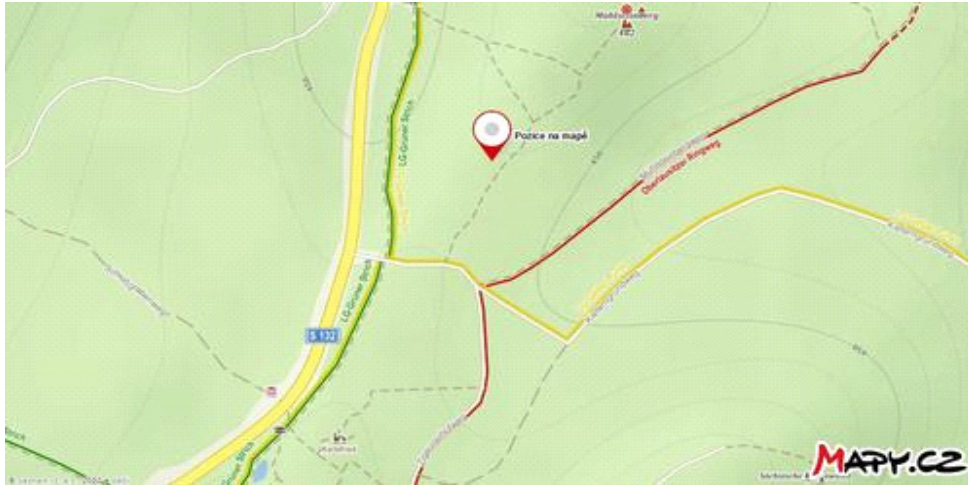
Místo nálezů: Trojnožka, lesní cesta Svrchní, Mlýnskokamenná hora-Mühlsteinberg, Německo

Poznámka:

Na kameni lze rozpoznat několik tváří.



Obrázek č. 1



Obrázek č. 2

RYTINA Č. 451
PROSTÉ ZKŘÍŽENÍ Č. 176

Souřadnice:

50°50'14.608" severní šířky, 14°47'41.280" východní délky

50.8373911N, 14.7948000E

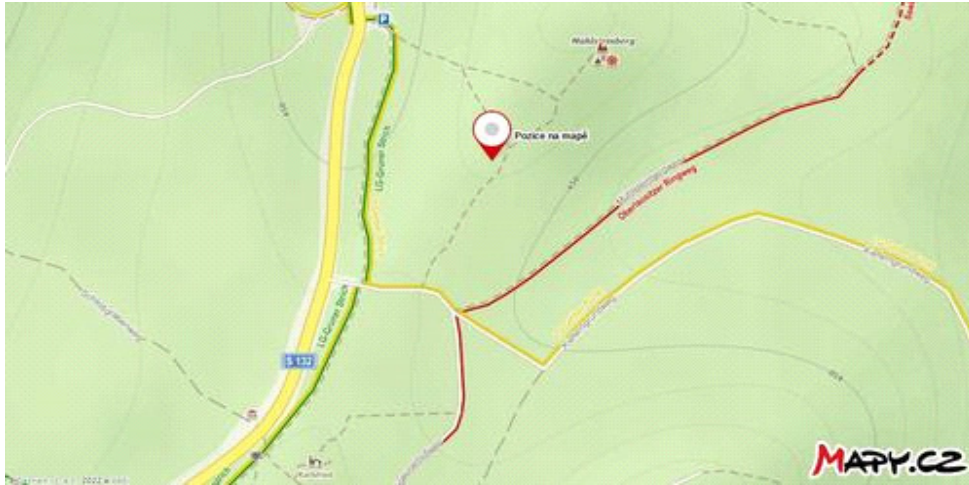
Místo nálezů: Trojnožka, lesní cesta Svrchní, Mlýnskokamenná hora-Mühlsteinberg, Německo

Poznámka:

Na kameni lze (vedle hlavní – v levé části kamene) rozpoznat několik tváří a nejméně jednu značku prostého zkřížení. Hlavní obličej je v levé části kamene.



Obrázek č. 1



Obrázek č. 2

RYTINA Č. 452
SLUNEČNÍ KRUŽNICE Č. 18

Souřadnice:

50°50'13.906" severní šířky, 14°47'40.780" východní délky

50.8371961N, 14.7946611E

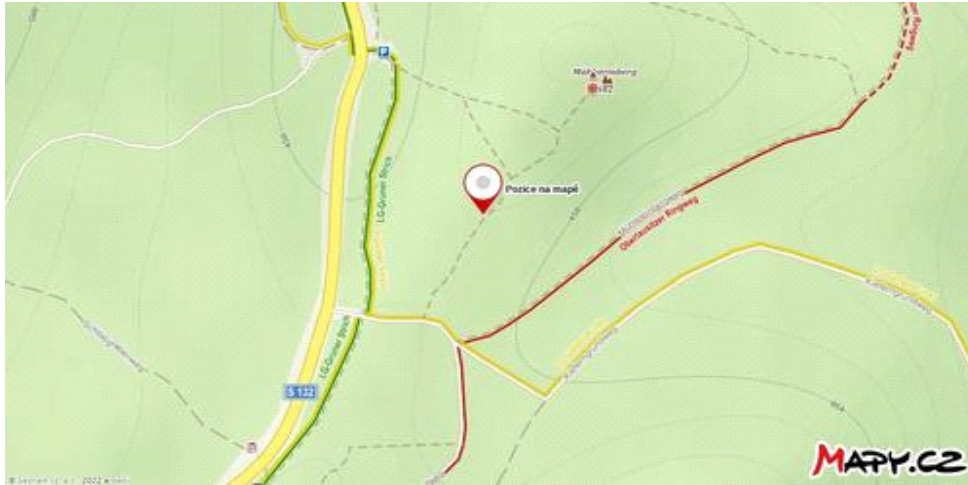
Místo nálezů: Trojnožka, lesní cesta Svrchní, Mlýnskokamenná hora-Mühlsteinberg, Německo

Poznámka:

Nejlépe patrná ze všech je tvář pod kružnicí.



Obrázek č. 1



Obrázek č. 2

RYTINA Č. 453
TROJÚHELNÍK Č. 24

Souřadnice:

50°49'57.356" severní šířky, 14°47'42.947" východní délky

50.8325989N, 14.7952631E

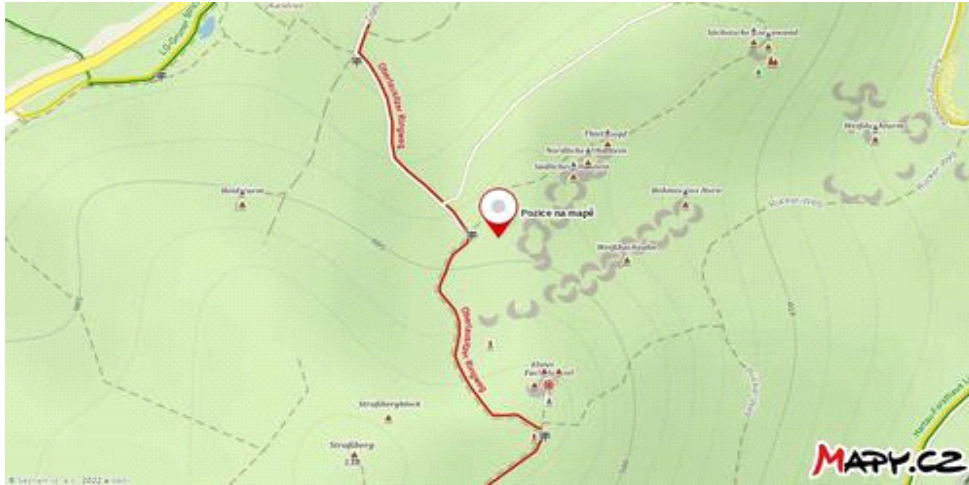
Místo nálezů: lesní cesta Ovál, Poutní hora-Straßberg, Německo

Poznámka:

Na kameni v popředí lze rozpoznat několik tváří.



Obrázek č. 1



Obrázek č. 2

RYTINA Č. 454

PROSTÉ ZKŘÍŽENÍ Č. 177

DVOJICE Č. 61

Souřadnice:

50°49'57.356" severní šířky, 14°47'42.947" východní délky

50.8325989N, 14.7952631E

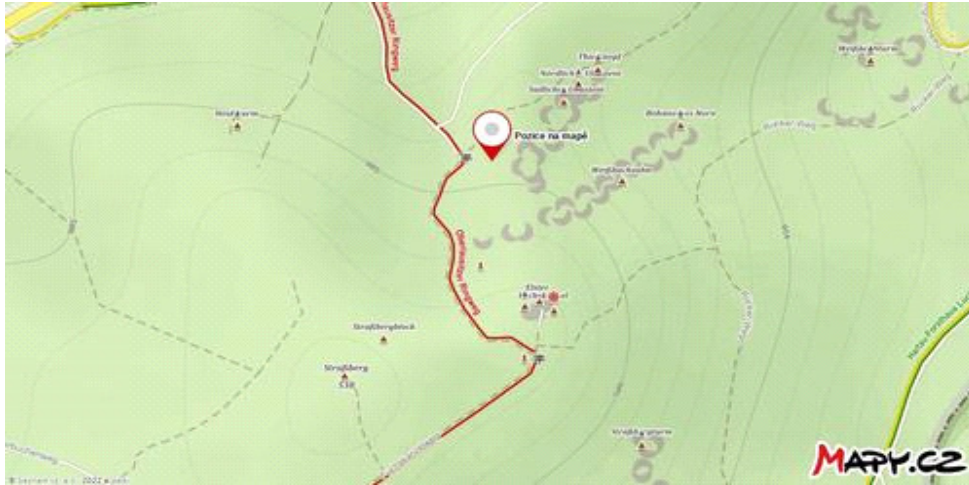
Místo nálezů: lesní cesta Ovál, Poutní hora-Straßberg, Německo

Poznámka:

Na kameni lze rozpoznat několik tváří a také značku prostého zkřížení. Dvojice se nachází po stranách svislé štěrbiny.



Obrázek č. 1



Obrázek č. 2

RYTINA Č. 455

MEDVĚD Č. 72

Souřadnice:

50°49'58.127" severní šířky, 14°47'42.356" východní délky

50.8328131N, 14.7950989E

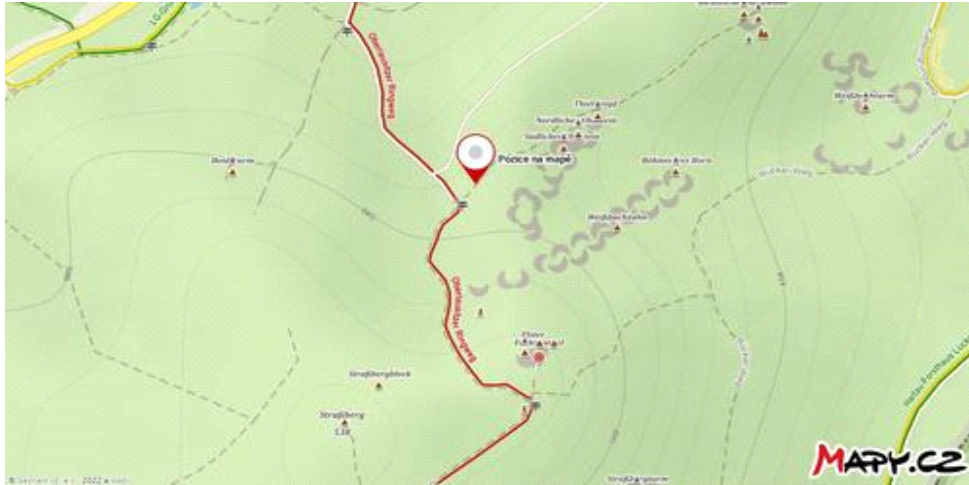
Místo nálezu: lesní cesta Ovál, Poutní hora-Straßberg, Německo

Poznámka:

Kámen zřejmě představuje sochu medvěda (čenicích je vpravo), na které lze rozpoznat několik dalších tváří.



Obrázek č. 1



Obrázek č. 2

RYTINA Č. 456

Souřadnice:

50°49'57.364" severní šířky, 14°47'41.456" východní délky

50.8326011N, 14.7948489E

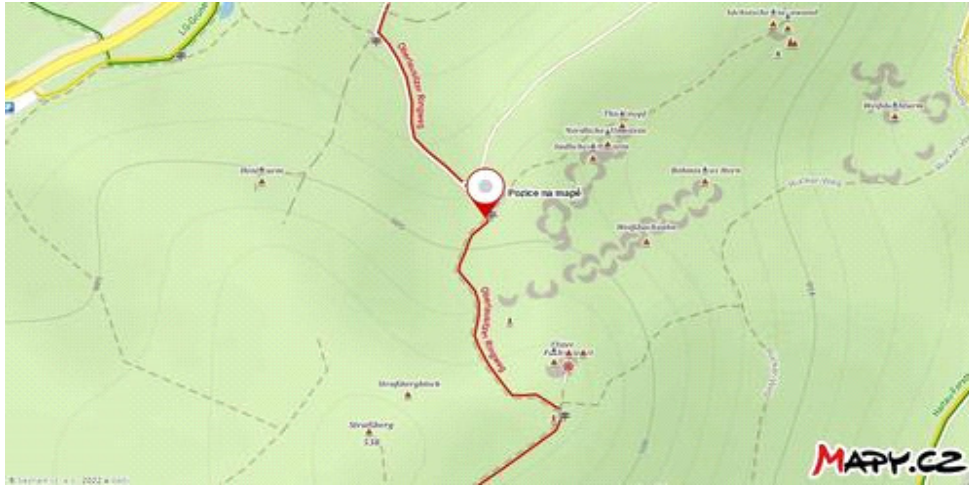
Místo nálezu: lesní cesta Ovál a lesní cesta Potulná-Zigeunerhof Weg (společný úsek), Poutní hora-Straßberg, Německo

Poznámka:

Na kameni lze rozpoznat několik tváří – ve výklenku, který může představovat otevřená ústa, se nachází jedna z nich.



Obrázek č. 1



Obrázek č. 2

RYTINA Č. 457

Souřadnice:

50°49'57.364" severní šířky, 14°47'41.456" východní délky

50.8326011N, 14.7948489E

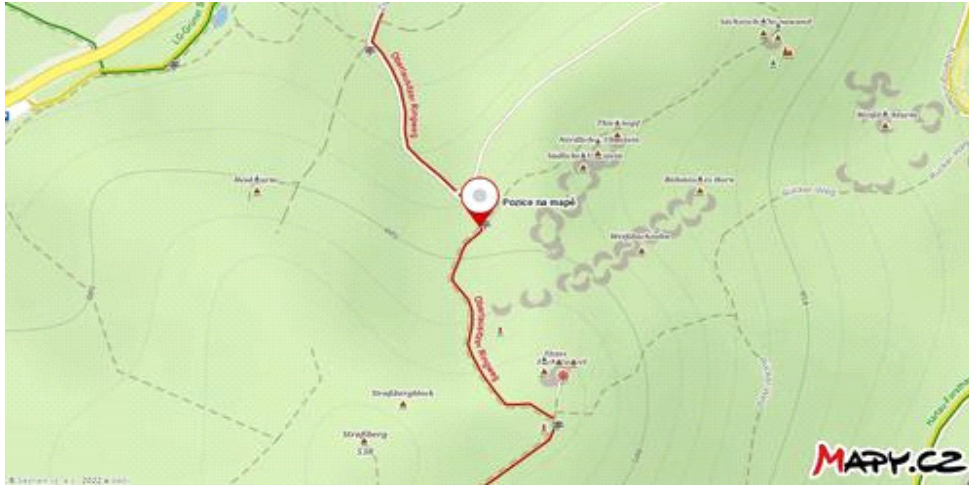
Místo nálezů: lesní cesta Ovál, Poutní hora-Straßberg, Německo

Poznámka:

Hlavní tvář má výrazné očníce a vlevo snad ucho. Na kameni lze rozpoznat ještě další obličej.



Obrázek č. 1



Obrázek č. 2

RYTINA Č. 458

Souřadnice:

50°49'57.180" severní šířky, 14°47'41.330" východní délky

50.8325500N, 14.7948139E

Místo nálezu: lesní cesta Ovál, Poutní hora-Straßberg, Německo

Poznámka:

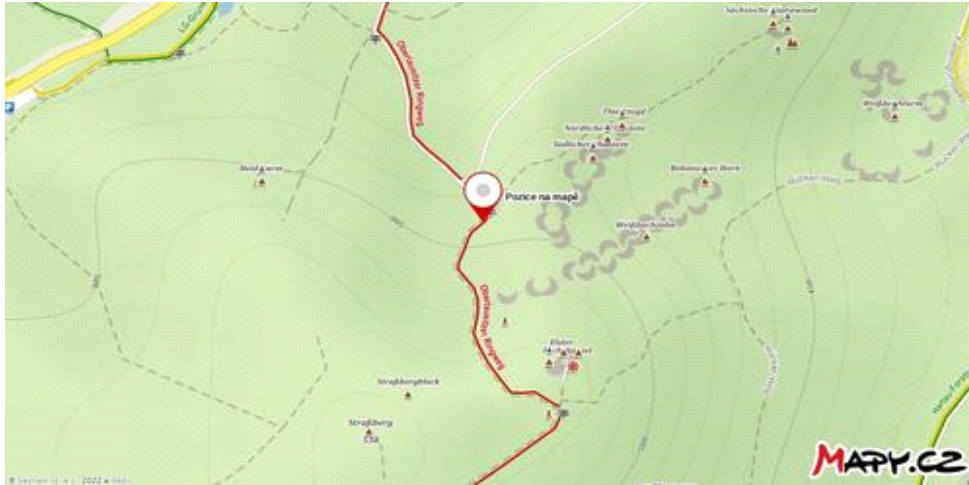
Vedle velké tváře lze na kameni rozpoznat několik tváří dalších (nejzřetelnější jsou vpravo dole).



Obrázek č. 1



Obrázek č. 1



Obrázek č. 2

RYTINA Č. 460

Souřadnice:

50°49'57.180" severní šířky, 14°47'41.330" východní délky

50.8325500N, 14.7948139E

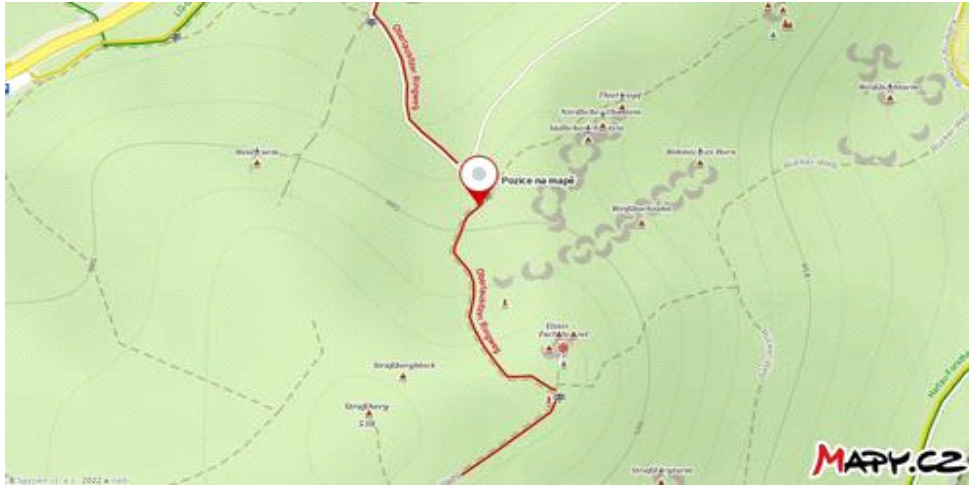
Místo nálezu: lesní cesta Ovál a lesní cesta Potulná-Zigeunerhof Weg (společný úsek), Poutní hora-Straßberg, Německo

Poznámka:

Na kameni lze rozpoznat několik tváří.



Obrázek č. 1



Obrázek č. 2

RYTINA Č. 461

Souřadnice:

50°49'57.029" severní šířky, 14°47'41.136" východní délky

50.8325081N, 14.7947600E

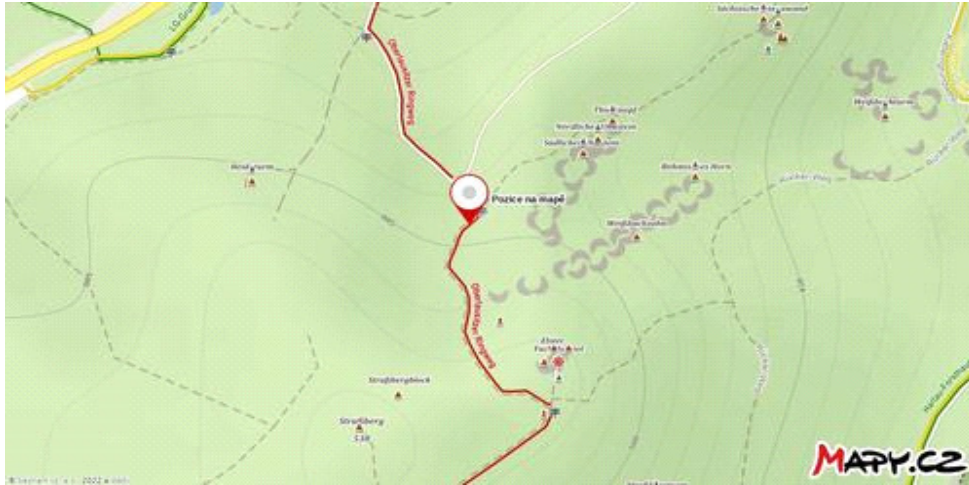
Město nález: lesní cesta Potulná-Zigeunerhof Weg, Poutní hora-Straßberg, Německo

Poznámka:

Na kameni lze rozpoznat několik tváří.



Obrázek č. 1



Obrázek č. 2

RYTINA Č. 462

Souřadnice:

50°49'56.856" severní šířky, 14°47'41.039" východní délky

50.8324600N, 14.7947331E

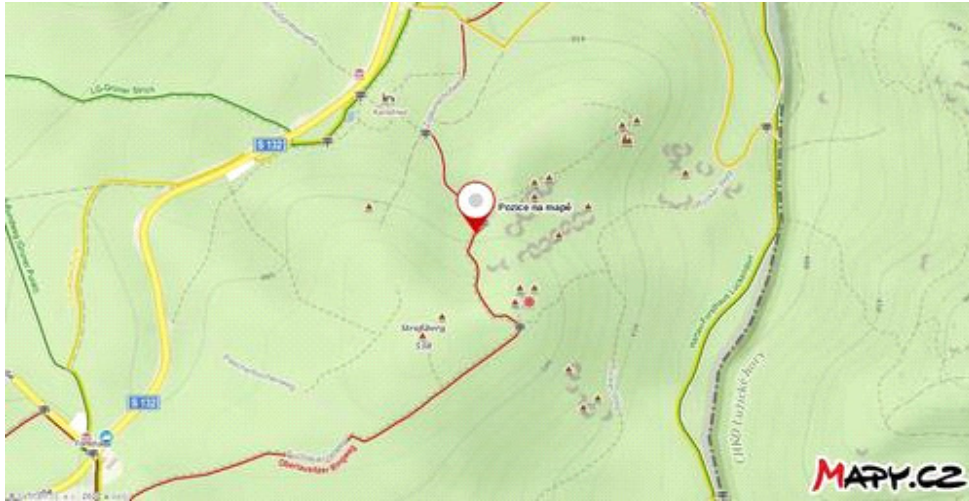
Místo nálezu: lesní cesta Potulná-Zigeunerhof Weg, Poutní hora-Straßberg, Německo

Poznámka:

Na kameni lze rozpoznat několik tváří.



Obrázek č. 1



Obrázek č. 2

RYTINA Č. 463

Souřadnice:

50°49'56.856" severní šířky, 14°47'41.039" východní délky

50.8324600N, 14.7947331E

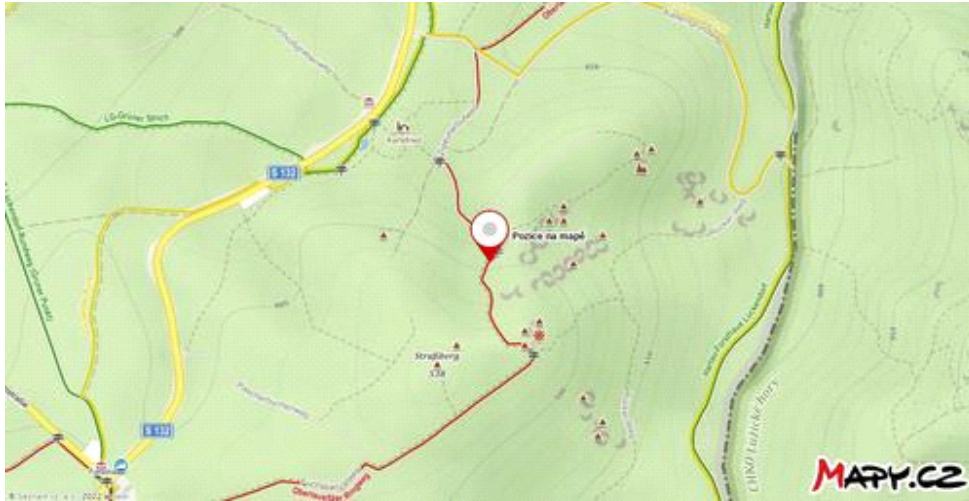
Místo nálezů: lesní cesta Potulná-Zigeunerhof Weg, Poutní hora-Straßberg, Německo

Poznámka:

Na kameni lze rozpoznat několik tváří.



Obrázek č. 1



Obrázek č. 2

RYTINA Č. 464

Souřadnice:

50°49'56.856" severní šířky, 14°47'41.039" východní délky

50.8324600N, 14.7947331E

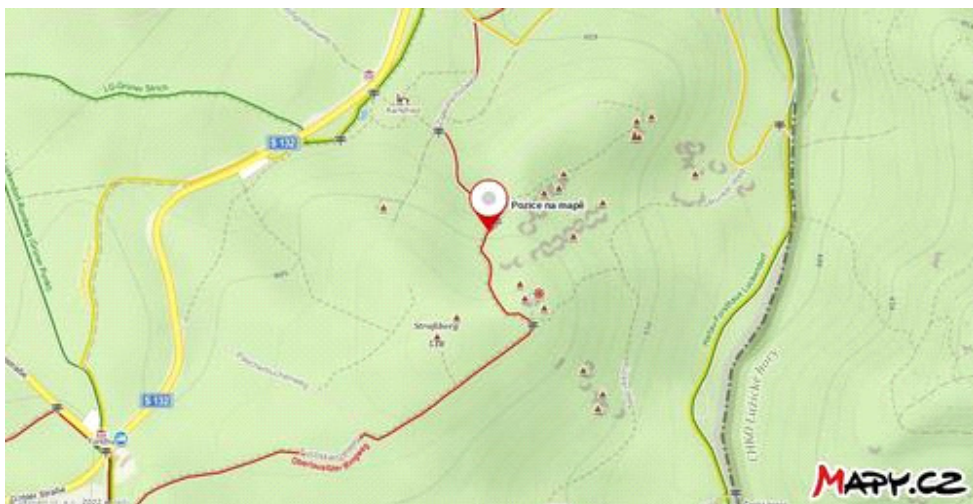
Místo nálezů: lesní cesta Potulná-Zigeunerhof Weg, Poutní hora-Straßberg, Německo

Poznámka:

Na kameni lze rozpoznat několik tváří.



Obrázek č. 1



Obrázek č. 2

RYTINA Č. 465

Souřadnice:

50°49'56.633" severní šířky, 14°47'40.967" východní délky

50.8323981N, 14.7947131E

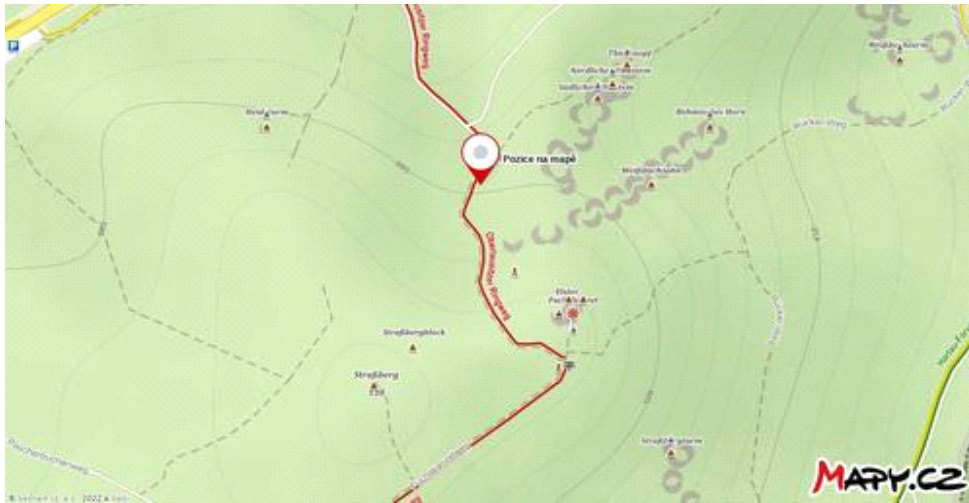
Místo nálezů: lesní cesta Potulná-Zigeunerhof Weg, Poutní hora-Straßberg, Německo

Poznámka:

Na kameni lze rozpoznat tváře.



Obrázek č. 1



Obrázek č. 2

RYTINA Č. 466

Souřadnice:

50°49'54.199" severní šířky, 14°47'40.949" východní délky

50.8317219N, 14.7947081E

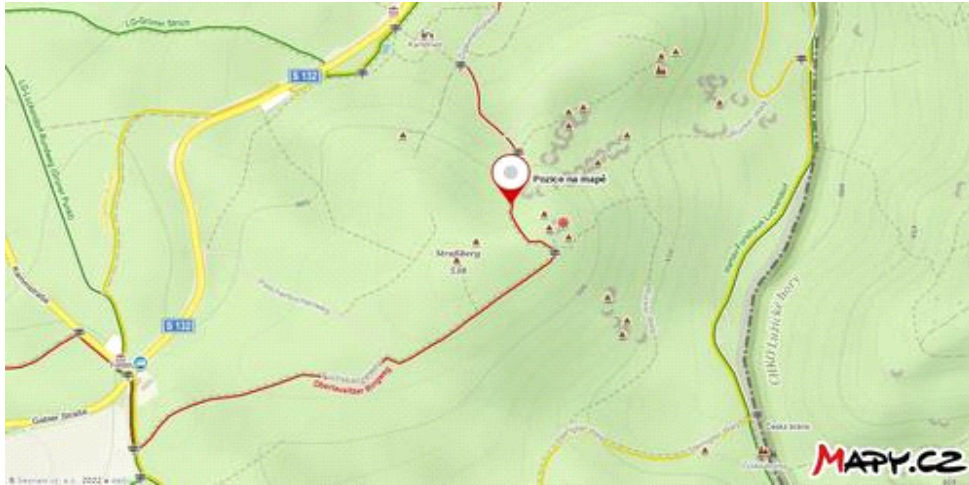
Místo nálezů: lesní cesta Potulná-Zigeunerhof Weg, Poutní hora-Straßberg, Německo

Poznámka:

Na kameni lze rozpoznat tváře.



Obrázek č. 1



Obrázek č. 2

RYTINA Č. 467

Souřadnice:

50°49'54.487" severní šířky, 14°47'40.711" východní délky

50.8318019N, 14.7946419E

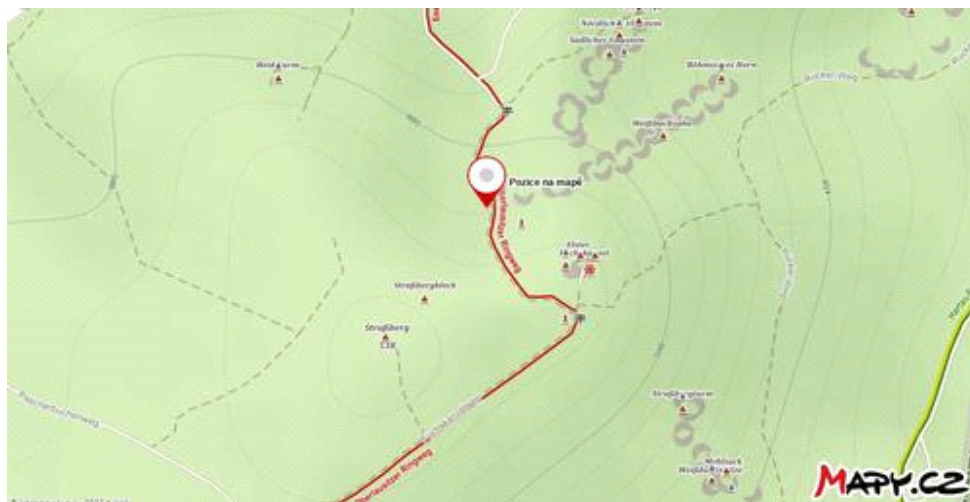
Místo nálezů: lesní cesta Potulná-Zigeunerhof Weg, Poutní hora-Straßberg, Německo

Poznámka:

Na kameni lze rozpoznat několik tváří.



Obrázek č. 1



Obrázek č. 2

RYTINA Č. 468

PTÁK Č. 41

Souřadnice:

50°49'54.570" severní šířky, 14°47'40.729" východní délky

50.8318250N, 14.7946469E

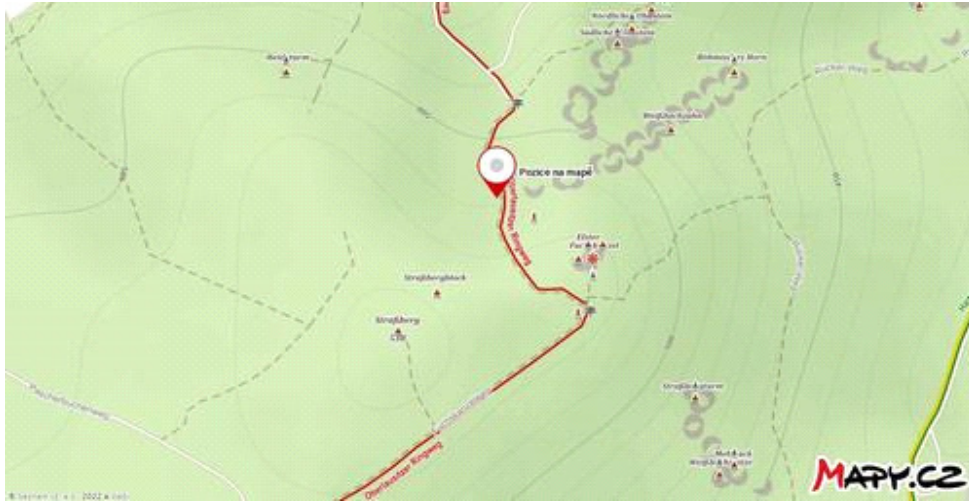
Místo nálezů: lesní cesta Potulná-Zigeunerhof Weg, Poutní hora-Straßberg, Německo

Poznámka:

Na kameni lze rozpoznat několik tváří; třetí z trojice kamenů porostlých mechem (na snímku nahoře) je pták (slepice).



Obrázek č. 1



Obrázek č. 2

RYTINA Č. 469

Souřadnice:

50°49'54.570" severní šířky, 14°47'40.729" východní délky

50.8318250N, 14.7946469E

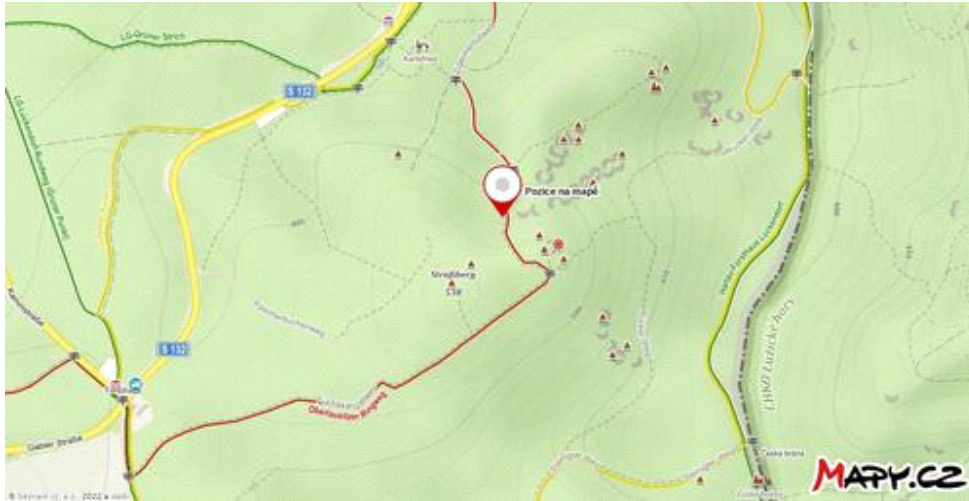
Místo nálezu: lesní cesta Potulná-Zigeunerhof Weg, Poutní hora-Straßberg, Německo

Poznámka:

Kromě velkotváře lze na kameni při zvětšení rozpoznat další obličej.



Obrázek č. 1



Obrázek č. 2

RYTINA Č. 470

Souřadnice:

50°49'53.666" severní šířky, 14°47'41.129" východní délky

50.8315739N, 14.7947581E

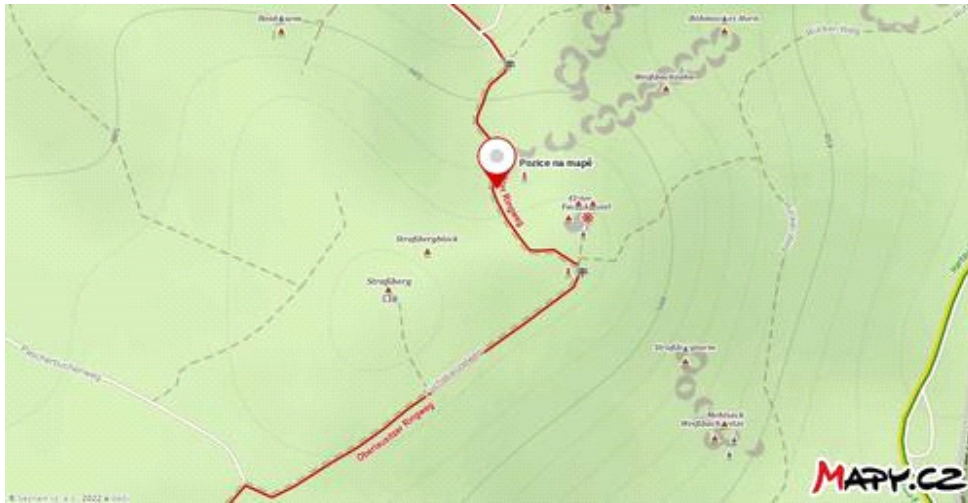
Místo nálezů: lesní cesta Potulná-Zigeunerhof Weg, Poutní hora-Straßberg, Německo

Poznámka:

Na kameni lze rozpoznat několik tváří.



Obrázek č. 1



Obrázek č. 2

RYTINA Č. 471

Souřadnice:

50°49'53.666" severní šířky, 14°47'41.129" východní délky

50.8315739N, 14.7947581E

Místo nálezu: lesní cesta Potulná-Zigeunerhof Weg, Poutní hora-Straßberg, Německo

Poznámka:

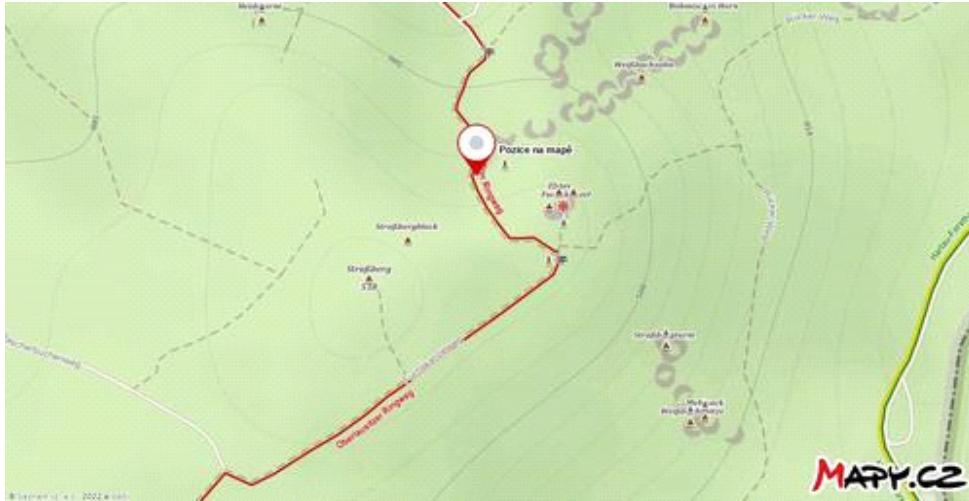
Z tváří je nejlépe patrná vlevo dole nad zemí.



Obrázek č. 1/1



Obrázek č. 1/2



Obrázek č. 2

RYTINA Č. 472

Souřadnice:

50°49'53.666" severní šířky, 14°47'41.129" východní délky

50.8315739N, 14.7947581E

Místo nálezů: lesní cesta Potulná-Zigeunerhof Weg, Poutní hora-Straßberg, Německo

Poznámka:

Na kameni lze rozpoznat několik tváří.



Obrázek č. 1/1



Obrázek č. 1/2



Obrázek č. 2

RYTINA Č. 473

Souřadnice:

50°49'53.346" severní šířky, 14°47'41.280" východní délky

50.8314850N, 14.7948000E

Místo nálezů: lesní cesta Potulná-Zigeunerhof Weg, Poutní hora-Straßberg, Německo

Poznámka:

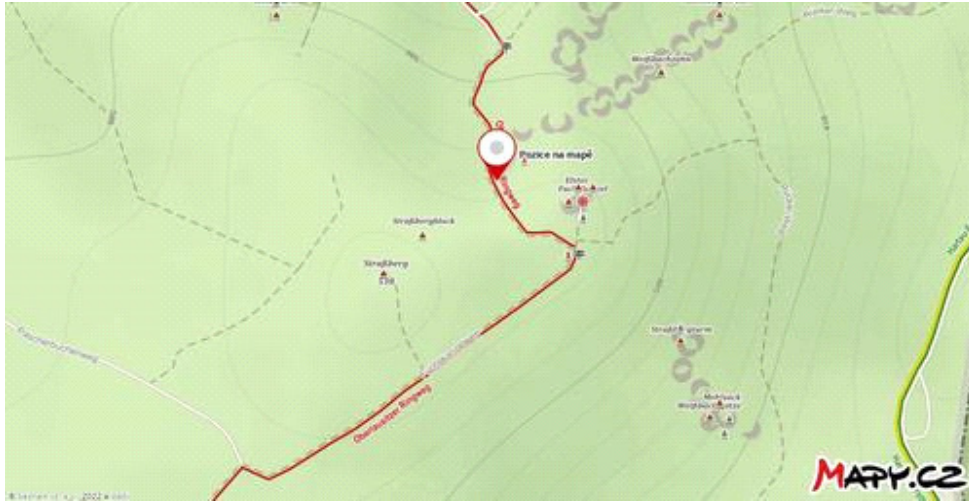
Ve výklenku jsou dobře rozeznatelné zvláště oči tváře; vpravo je patrná obrysová tvář.



Obrázek č. 1/1



Obrázek č. 1/2



Obrázek č. 2

RYTINA Č. 474

PROSTÉ ZKŘÍŽENÍ Č. 49

Souřadnice:

50°49'52.824" severní šířky, 14°47'41.989" východní délky

50.8313400N, 14.7949969E

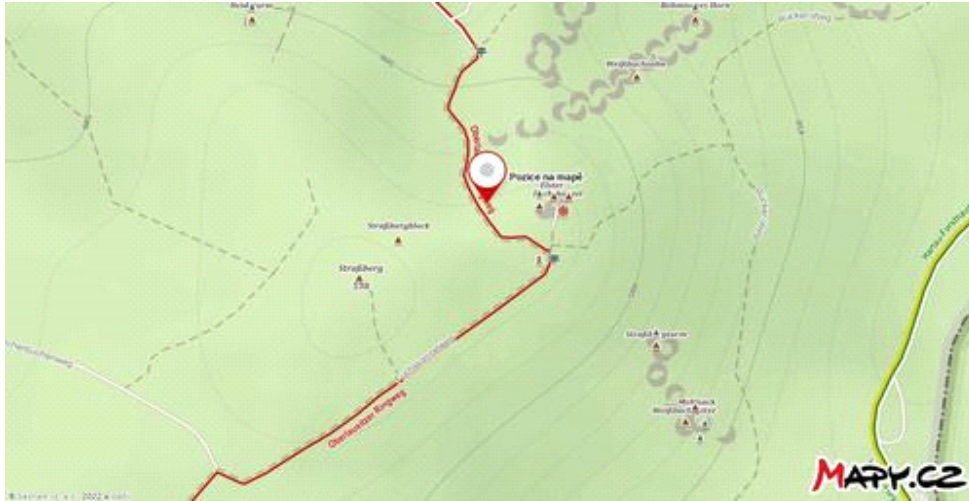
Místo nálezů: lesní cesta Potulná-Zigeunerhof Weg, Poutní hora-Straßberg, Německo

Poznámka:

Na kamenech v popředí lze rozeznat vyryté tváře a z nich na větším uprostřed i značka prostého zkřížení.



Obrázek č. 1



Obrázek č. 2

RYTINA Č. 475

Souřadnice:

50°49'52.824" severní šířky, 14°47'41.989" východní délky

50.8313400N, 14.7949969E

Místo nálezů: lesní cesta Potulná-Zigeunerhof Weg, Poutní hora-Straßberg, Německo

Poznámka:

Na balvanu lze rozpoznat několik tváří (ležící velkotvář je v pravé polovině kamene).



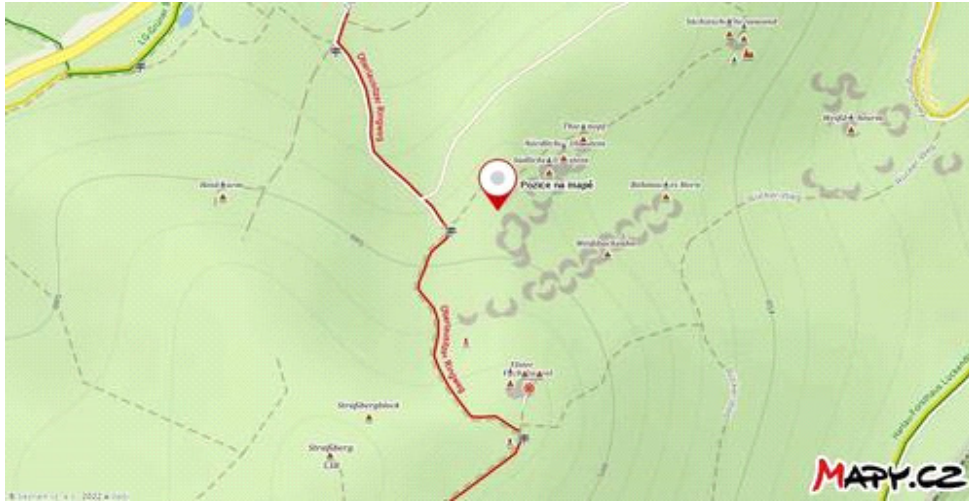
Obrázek č. 1



Obrázek č. 1



Obrázek č. 1



Obrázek č. 2

RYTINA Č. 478

DVOJICE Č. 51

Souřadnice:

50°49'58.076" severní šířky, 14°47'43.930" východní délky

50.8327989N, 14.7955361E

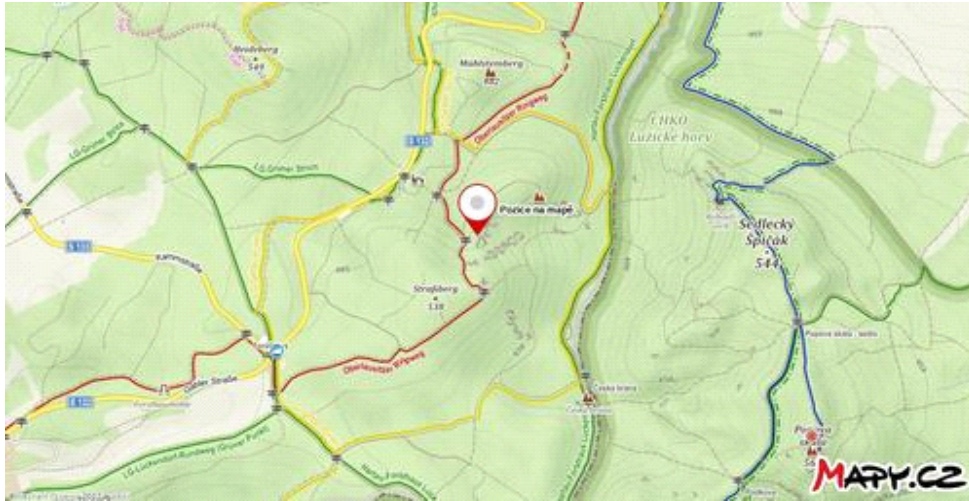
Místo nálezů: lesní cesta Potulná-Zigeunerhof Weg, Poutní hora-Straßberg, Německo

Poznámka:

Vedle dvojice (velká líbá menší) lze na kameni rozpoznat i několik dalších méně výrazných tváří.



Obrázek č. 1



Obrázek č. 2

RYTINA Č. 479

Souřadnice:

50°49'59.707" severní šířky, 14°47'45.895" východní délky

50.8332519N, 14.7960819E

Místo nálezů: lesní cesta Ovál, pole Český spád, okolí Knížecích skal, Poutní hora-Straßberg, Německo

Poznámka:

Na skále lze rozpoznat několik tváří.



Obrázek č. 1



Obrázek č. 2

RYTINA Č. 480

Souřadnice:

50°50'0.344" severní šířky, 14°47'42.482" východní délky

50.8334289N, 14.7951339E

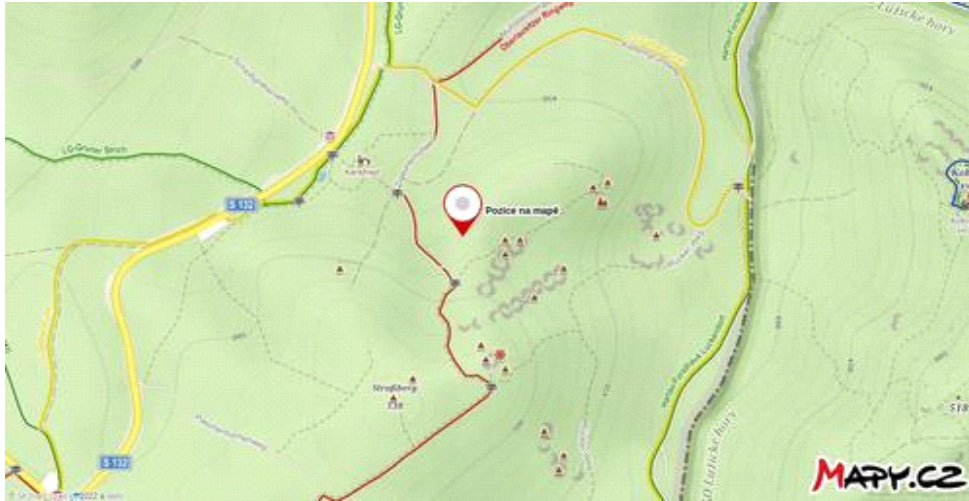
Místo nálezu: lesní cesta Ovál, pole Český spád, Poutní hora-Straßberg, Německo

Poznámka:

Na kameni lze rozpoznat několik tváří. Celkové snad kámen představuje zvířecí hlavu s čumákem v popředí (tur, medvěd).



Obrázek č. 1



Obrázek č. 2

RYTINA Č. 481

Souřadnice:

50°50'0.917" severní šířky, 14°47'44.232" východní délky

50.8335881N, 14.7956200E

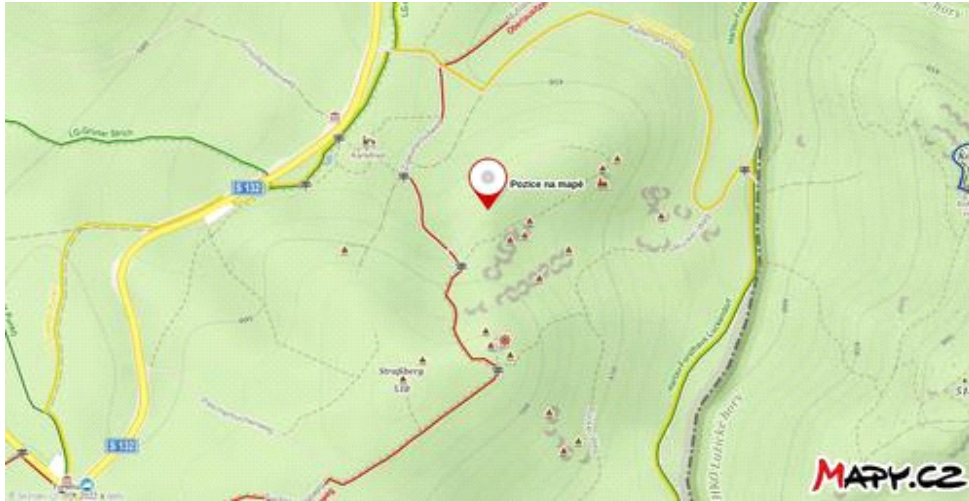
Místo nálezů: lesní cesta Ovál, Poutní hora-Straßberg, Německo

Poznámka:

Na kamenech lze rozpoznat několik tváří včetně jedné nebo dvou zvířecích (vpravo dole pravděpodobně psí).



Obrázek č. 1



Obrázek č. 2

RYTINA Č. 482

Souřadnice:


50°50'0.193" severní šířky, 14°47'45.211" východní délky

50.8333869N, 14.7958919E

Místo nálezů: lesní cesta Ovál, Poutní hora-Straßberg, Německo

Poznámka:

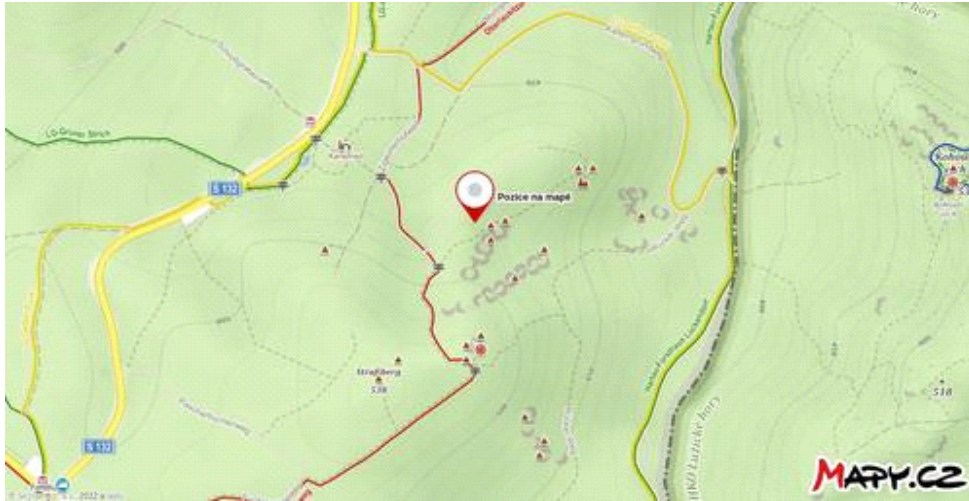
Na kameni lze rozpoznat několik tváří – hlavními jsou vpravo a vlevo. Tvář vlevo nelze přiřadit k žádné známé. Viz též Rytina č. 602.



Obrázek č. 1/1



Obrázek č. 1/2



Obrázek č. 2

RYTINA Č. 483

TUR Č. 34

Souřadnice:

50°50'0.362" severní šířky, 14°47'44.887" východní délky

50.8334339N, 14.7958019E

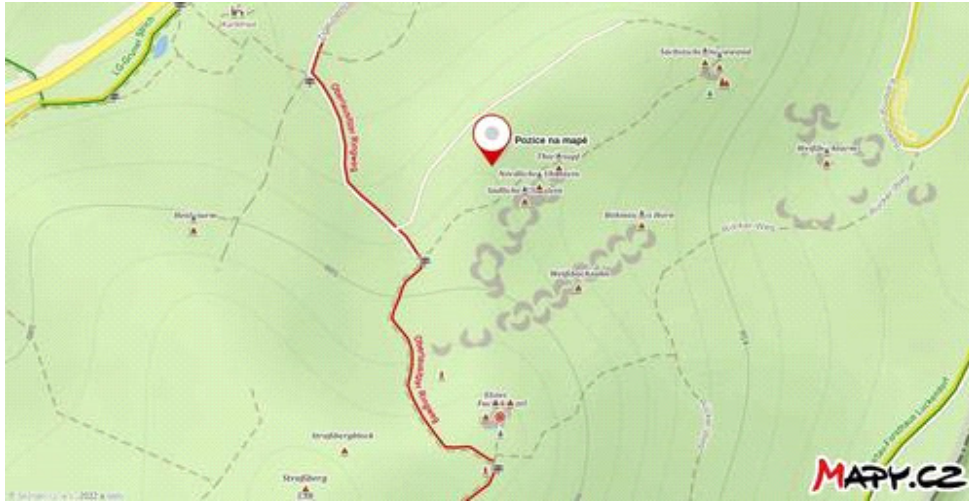
Místo nálezů: lesní cesta Ovál, Poutní hora-Straßberg, Německo

Poznámka:

Kámen jako celek snad pravděpodobně tura (hlava je vpravo dole). Na soše lze rozpoznat ještě několik dalších tváří.



Obrázek č. 1



Obrázek č. 2

RYTINA Č. 484

Souřadnice:

50°50'0.694" severní šířky, 14°47'44.106" východní délky

50.8335261N, 14.7955850E

Místo nálezů: lesní cesta Ovál, Poutní hora-Straßberg, Německo

Poznámka:

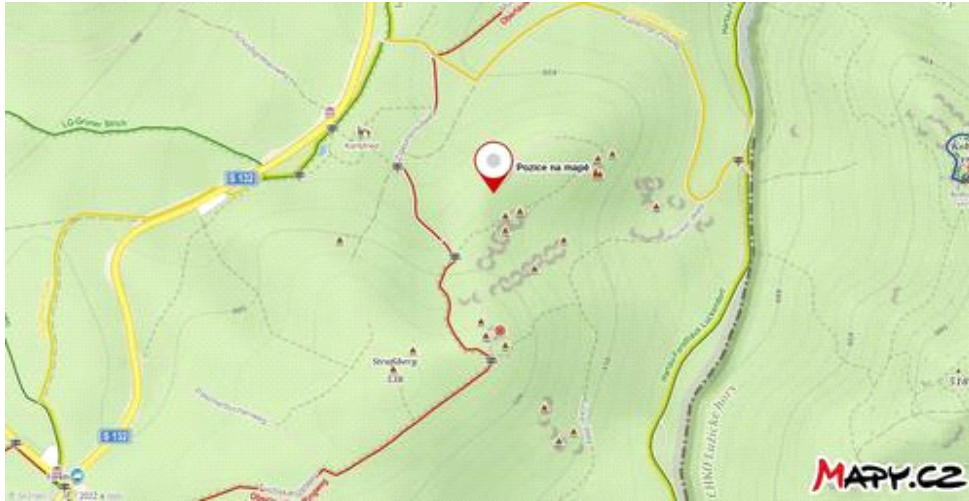
Kámen jako celek představuje nějaké zvíře s hlavou vpravo. Na kameni lze rozpoznat několik dalších tváří.



Obrázek č. 1



Obrázek č. 1



Obrázek č. 2

RYTINA Č. 486

Souřadnice:

50°50'1.597" severní šířky, 14°47'44.711" východní délky

50.8337769N, 14.7957531E

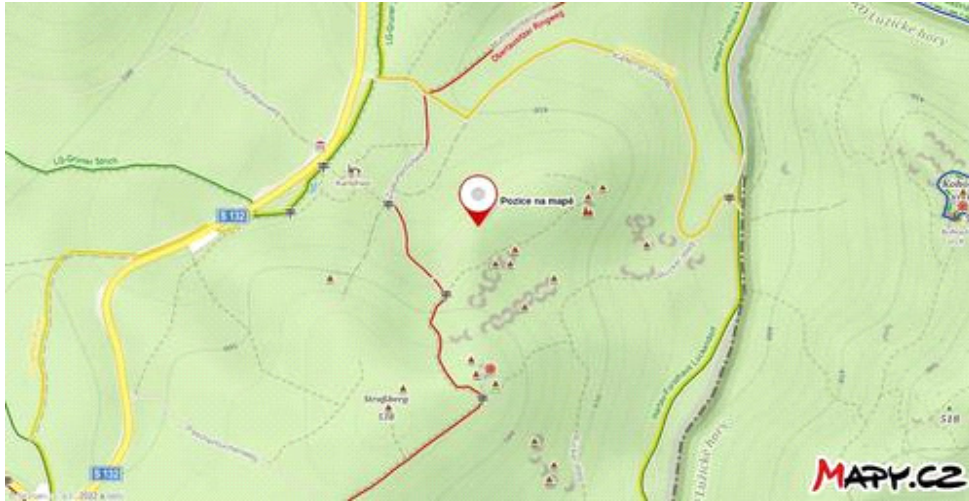
Místo nálezů: lesní cesta Ovál, Poutní hora-Straßberg, Německo

Poznámka:

Na kamenech lze rozpoznat vyryté tváře.



Obrázek č. 1



Obrázek č. 2

RYTINA Č. 487

Souřadnice:

50°50'1.597" severní šířky, 14°47'44.711" východní délky

50.8337769N, 14.7957531E

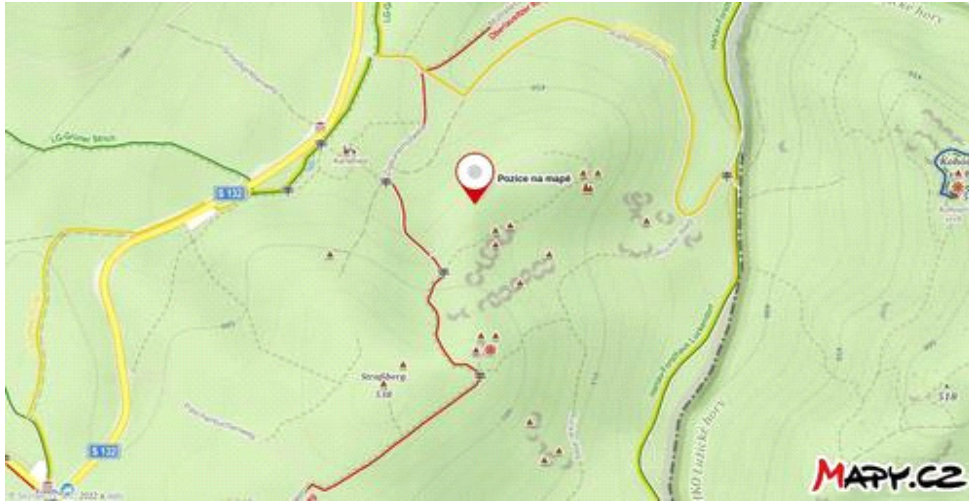
Místo nálezu: lesní cesta Ovál, Poutní hora-Straßberg, Německo

Poznámka:

Na kameni lze rozpoznat několik tváří; vpravo nahoře pak značku prostého zkřížení.



Obrázek č. 1



Obrázek č. 2

RYTINA Č. 488

Souřadnice:

50°50'1.597" severní šířky, 14°47'44.711" východní délky

50.8337769N, 14.7957531E

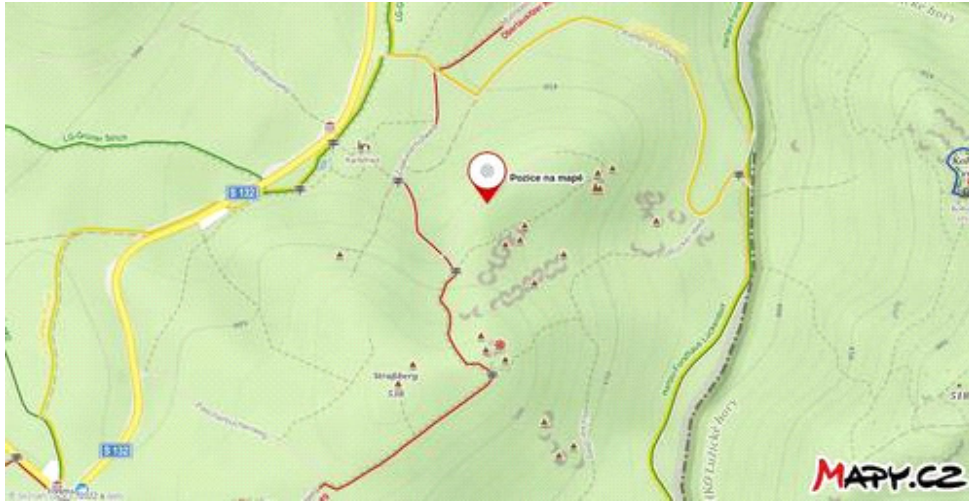
Místo nálezů: lesní cesta Ovál, Poutní hora-Straßberg, Německo

Poznámka:

Na kameni v popředí lze rozpoznat několik tváří; tváře jsou patrně i na kamenech v okolí.



Obrázek č. 1



Obrázek č. 2

RYTINA Č. 489

PROSTÉ ZKŘÍŽENÍ Č. 178

SVARGA Č. 6

TUR Č. 35

Souřadnice:

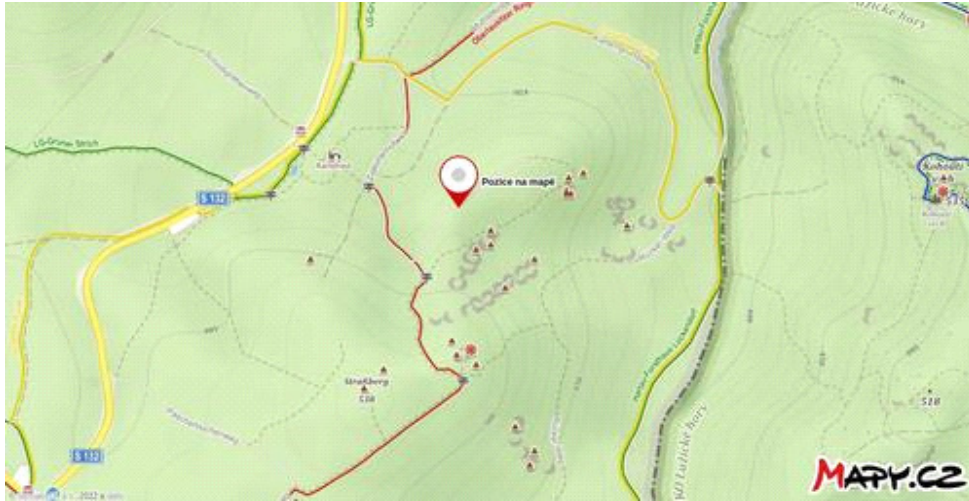
50°50'1.691" severní šířky, 14°47'44.826" východní délky

50.8338031N, 14.7957850E

Místo nálezu: lesní cesta Ovál, Poutní hora-Straßberg, Německo



Obrázek č. 1



Obrázek č. 2

RYTINA Č. 490
TROJÚHELNÍK Č. 25

Souřadnice:

50°50'1.691" severní šířky, 14°47'44.826" východní délky

50.8338031N, 14.7957850E

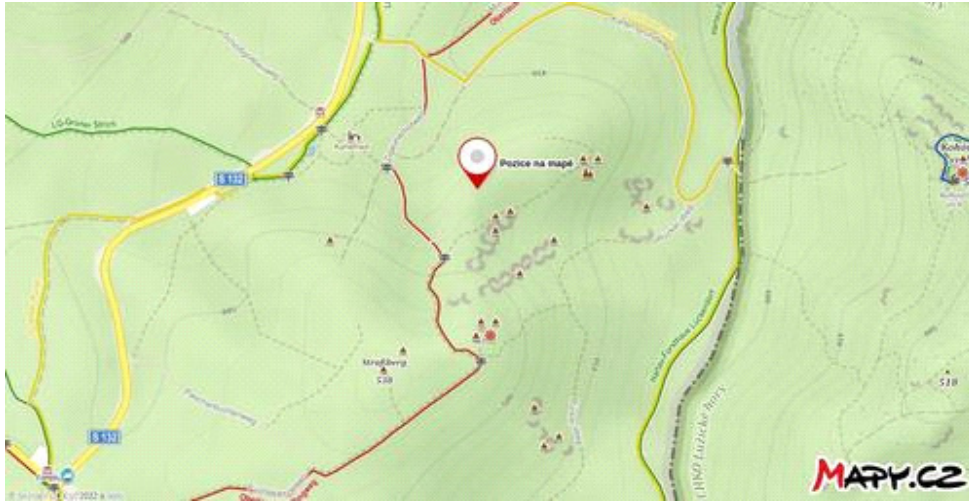
Místo nálezů: lesní cesta Ovál, Poutní hora-Straßberg, Německo

Poznámka:

Na kamenech lze rozpoznat vyryté tváře.



Obrázek č. 1



Obrázek č. 2

RYTINA Č. 491

Souřadnice:

50°50'1.741" severní šířky, 14°47'44.934" východní délky

50.8338169N, 14.7958150E

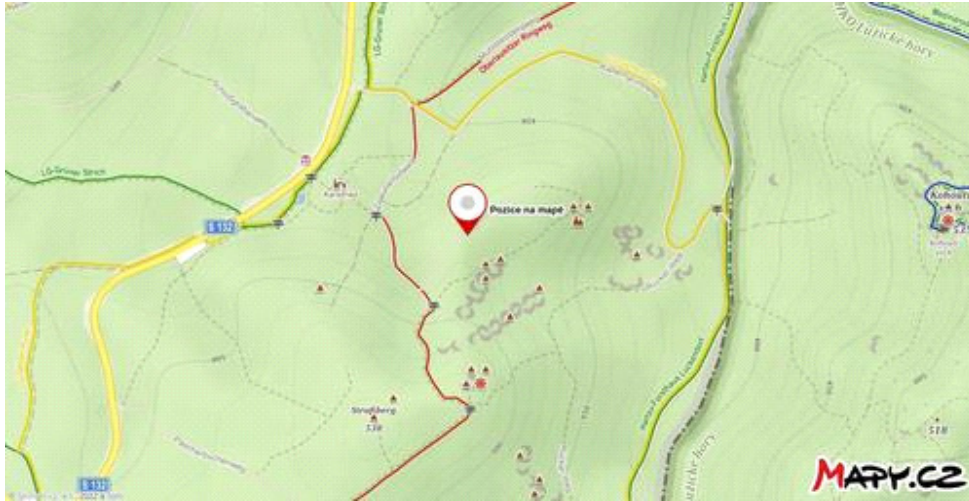
Místo nálezů: lesní cesta Ovál, Poutní hora-Straßberg, Německo

Poznámka:

Kámen je zřejmě sochou blíže neurčeného zvířete (snad nějaký kytovec) – hlavu má na pravém konci. Na kameni lze rozpoznat několik tváří.



Obrázek č. 1



Obrázek č. 2

RYTINA Č. 492
(lidská hlava s krkem)

Souřadnice:

50°50'1.741" severní šířky, 14°47'44.934" východní délky

50.8338169N, 14.7958150E

Místo nálezů: lesní cesta Ovál, Poutní hora-Straßberg, Německo

Poznámka:

Nejlépe patrná je rytina lidské hlavy s krkem v levém horním obdélníku kamene.



Obrázek č. 1



Obrázek č. 2

RYTINA Č. 493

Souřadnice:

50°50'1.741" severní šířky, 14°47'44.934" východní délky

50.8338169N, 14.7958150E

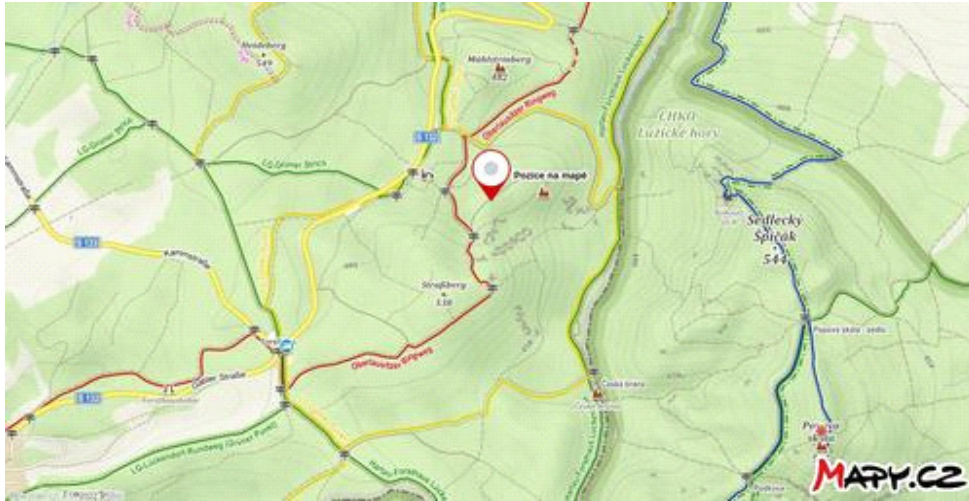
Místo nálezů: lesní cesta Ovál, Poutní hora-Straßberg, Německo

Poznámka:

Na kameni v popředí i v okolí lze rozpoznat vyryté tváře. Vlevo nahoře jsou u největšího kamene tři rysky – snad součást jedné z tváří. Jako celek kámen snad představuje nějakého mořského savce (hlavu má vlevo).



Obrázek č. 1



Obrázek č. 2

RYTINA Č. 494

Souřadnice:

50°50'1.846" severní šířky, 14°47'46.752" východní délky

50.8338461N, 14.7963200E

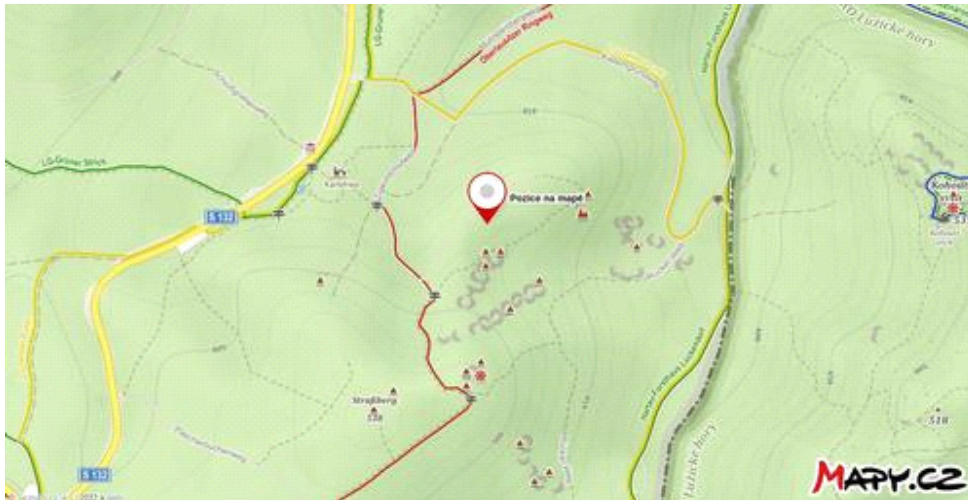
Místo nálezů: lesní cesta Ovál, Poutní hora-Straßberg, Německo

Poznámka:

Na kamenech jsou patrné tváře.



Obrázek č. 1



Obrázek č. 2

RYTINA Č. 495

Souřadnice:

50°50'1.846" severní šířky, 14°47'46.752" východní délky

50.8338461N, 14.7963200E

Místo nálezů: lesní cesta Ovál, Poutní hora-Straßberg, Německo

Poznámka:

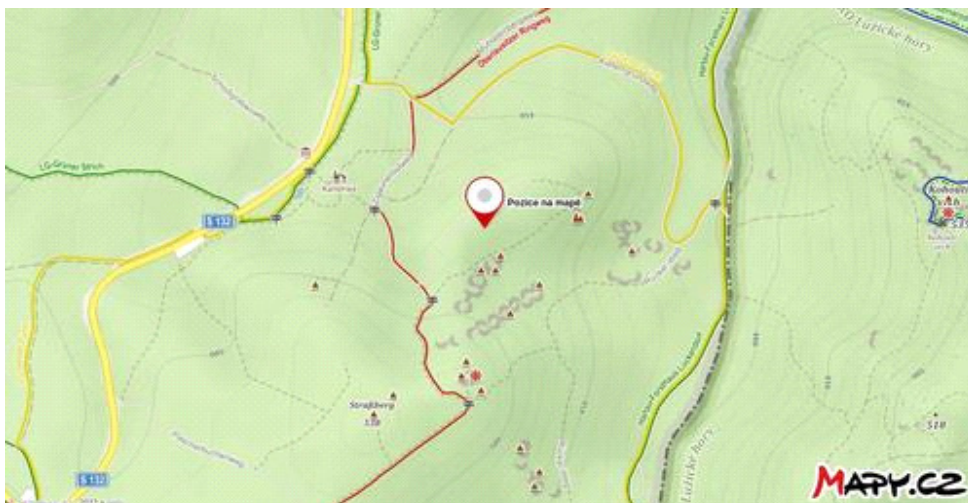
Na skále lze rozpoznat kromě velkotváře několik dalších tváří.



Obrázek č. 1/1



Obrázek č. 1/2



Obrázek č. 2

RYTINA Č. 496

Souřadnice:

50°50'2.461" severní šířky, 14°47'47.036" východní délky

50.8340169N, 14.7963989E

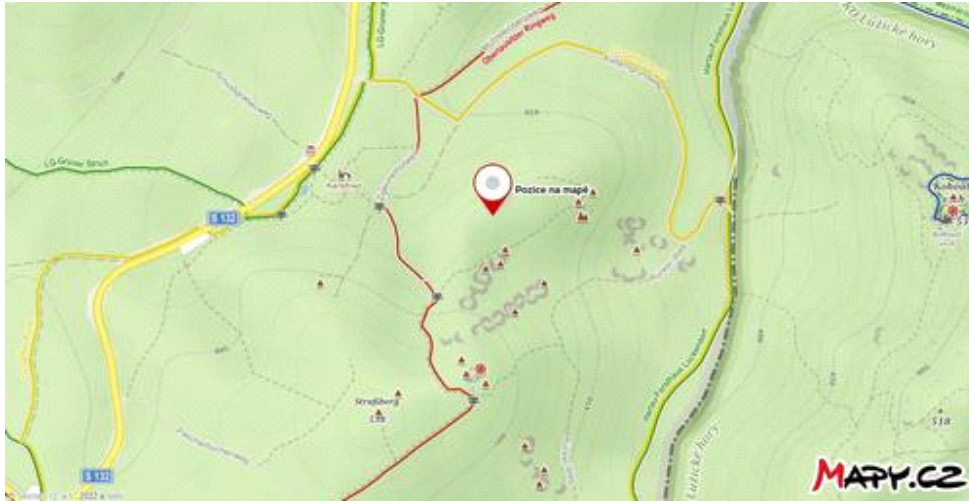
Místo nálezů: lesní cesta Ovál, Poutní hora-Straßberg, Německo

Poznámka:

Vedle hlavní tváře (směřuje zleva doprava) lze na kameni rozpoznat i tváře další.



Obrázek č. 1



Obrázek č. 2

RYTINA Č. 497

TROJÚHELNÍK Č. 26

POKRÝVKA HLAVY Č. 42

Souřadnice:

50°50'2.461" severní šířky, 14°47'47.036" východní délky

50.8340169N, 14.7963989E

Místo nálezů: lesní cesta Ovál, Poutní hora-Straßberg, Německo

Poznámka:

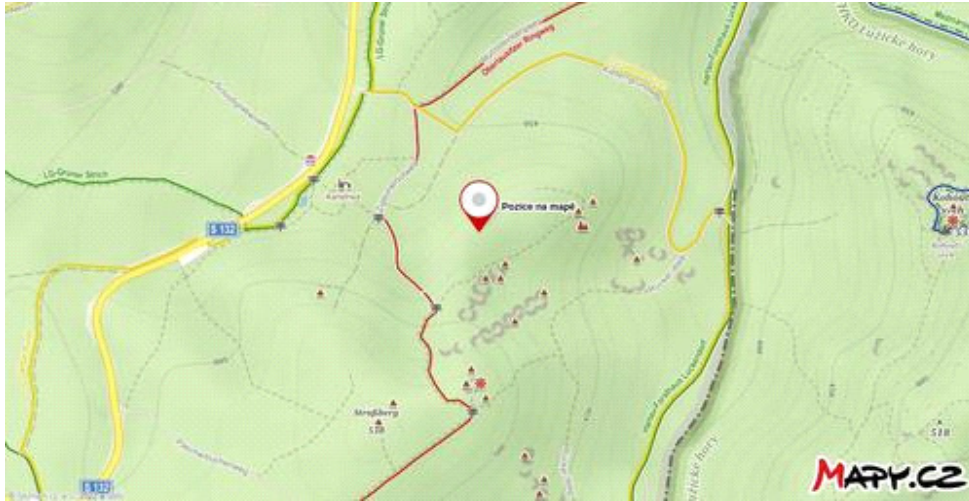
Na kameni je kromě hlavní i několik dalších tváří. Na vrcholku kamene je snad ztvárněna pokrývka hlavy.



Obrázek č. 1



Obrázek č. 1



Obrázek č. 2

RYTINA Č. 499
POKRÝVKA HLAVY Č. 32
(frygická čapka)
TROJÚHELNÍK Č. 27

Souřadnice:

50°50'2.123" severní šířky, 14°47'46.165" východní délky

50.8339231N, 14.7961569E

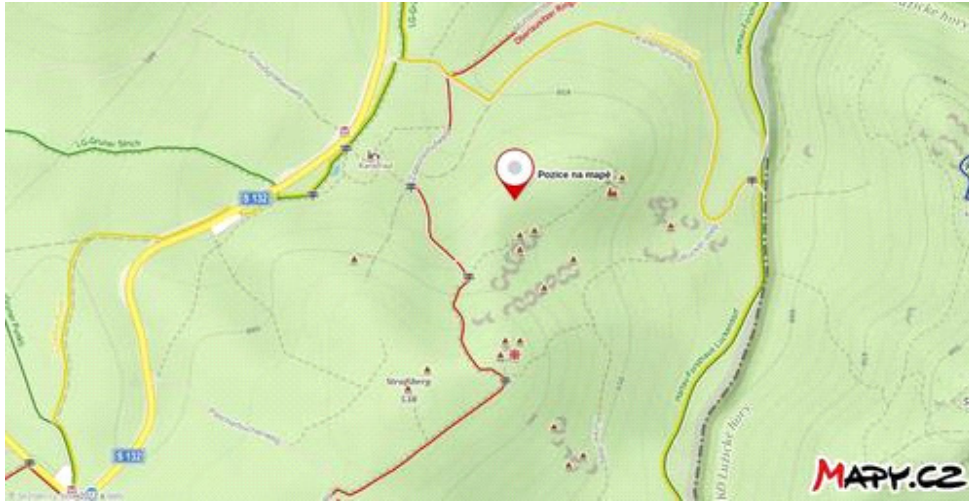
Místo nálezů: lesní cesta Ovál, Poutní hora-Straßberg, Německo

Poznámka:

Na skále lze vedle velkotváře patrně s frygickou čapkou rozpoznat ještě další tváře.



Obrázek č. 1



Obrázek č. 2

RYTINA Č. 500
TROJÚHELNÍK Č. 28

Souřadnice:

50°50'2.188" severní šířky, 14°47'46.550" východní délky

50.8339411N, 14.7962639E

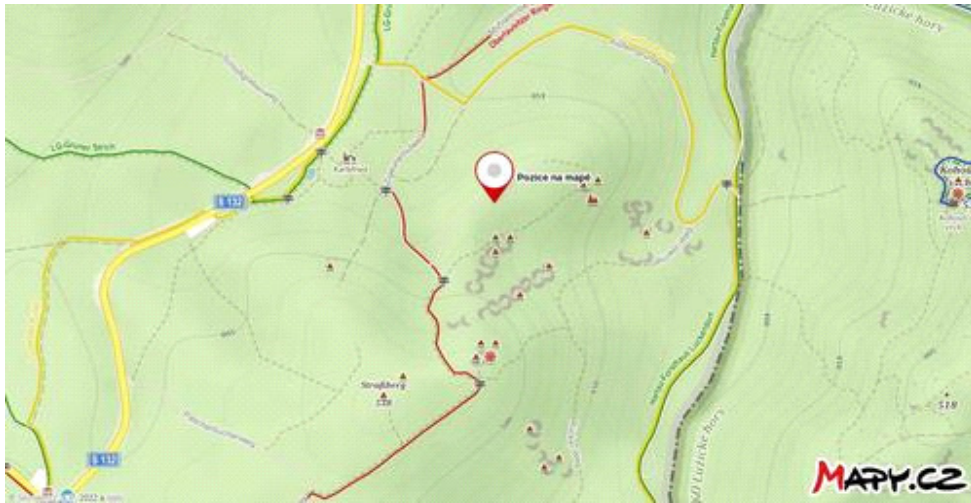
Místo nálezů: lesní cesta Ovál, Poutní hora-Straßberg, Německo

Poznámka:

Na skále lze rozpoznat několik tváří.



Obrázek č. 1



Obrázek č. 2